






LEYENDA:

-  POZO DE REGISTRO DE LA RED DE SANEMAIENTO
-  IMBORNAL RECOGIDA AGUAS PLUVIALES
-  ARQUETA DE REGISTRO DE LA RED DE SUMINISTRO DE AGUA

**P-6** PLANTA COTAS  
**CAMINO DE VALCORNERA Tramo II**  
 PROYECTO DE EJECUCIÓN  
**MEJORA DE LA PAVIMENTACIÓN**  
 De las calles: Camino de Valcornera, Calle Cuesta y Camino Téjera. (Cabanillas de la Sierra)  
 MAYO 2017  
 escala: 1/150, tamaño de papel: DIN-A3  
 propiedad: EXCMO. AYTO. DE CABANILLAS DE LA SIERRA  
 arquitecto: D. PABLO RODRIGUEZ AZNAR

