






-  LIMITE DE ZONA ACTUACION
-  CAPA DE RODAJERA, M.B.C. 100 AC-18, 4 CM DE ESPESOR
-  POZO DE REGISTRO DE LA RED DE SANEAMIENTO
-  IMBORNAL RECOGIDA AGUAS PLUVIALES
-  CANALIZACION SOTERRAMIENTO PARA FUTURO CABLEADO A.P.

**P-3** CALLE CUESTA (C/ CERRILLO Y C/ REAL)

PLANTA SUPERFICIE DE ACTUACION  
 escala 1/200, terreno de parcel D1A-A3

**PROYECTO DE EJECUCION  
 MEJORA DE LA PAVIMENTACION**  
 De las calles: Carricho de Valpomeria, Calle Cuesta y Carricho Tojerra. (Cabanillas de la Sierra)

MAYO 2017  
 propiedad: EXCMO. AYTO. DE CABANILLAS DE LA SIERRA  
 arquitecto: D. PABLO RODRIGUEZ AZNAR

