






- LEYENDA:
-  LIMITE DE ZONA ACTUACION
 -  CAPA DE HODAURIA, M3 C. 100 AC-16, 4 CM DE ESPESOR
 -  POZO DE REGISTRO DE LA RED DE SANEAMIENTO
 -  INBORNAL RECOGIDA AGUAS PLUVIALES
 -  ANQUEJA DE REGISTRO DE LA RED DE SUMINISTRO DE AGUA

P-2

PROYECTO DE EJECUCION
MEJORA DE LA PAVIMENTACION
 De las calles: Camino de Valcornerra, Calle Cusella y Camino Teller. (Cadenillas de la Sierra)

PROPUESTA:
 ESCMO. AYTO. DE CABANILLAS DE LA SIERRA

MAYO 2017

PLANTA SUPERFICIE DE ACTUACION
CAMINO DE VALCORNERRA
 escala: 1/250, terreno de parcelas CN-143

PROYECTO:
 D. PABLO RODRIGUEZ AZNAR

